



**КОМИТЕТ ИМУЩЕСТВЕННЫХ ОТНОШЕНИЙ
АДМИНИСТРАЦИИ ПЕРМСКОГО МУНИЦИПАЛЬНОГО ОКРУГА**

РЕШЕНИЕ

о размещении объектов № 1619

Пермский край
Пермский округ

18.06.2024

Комитет имущественных отношений администрации Пермского муниципального округа разрешает Акционерному обществу «Газпром газораспределение Пермь» (ИНН 5902183841, ОГРН 1025900512670, почтовый адрес: 614000, г. Пермь, ул. Петропавловская, 43)

размещение объекта «Газопровод давлением до 1.2 Мпа, для размещения которого не требуется разрешения на строительство по адресу: Пермский край, г. Пермь, Индустриальный район, ул. 1-я Урожайная, д. 7»

на землях государственная собственность на которые не разграничена

на срок 1 год

Местоположение Пермский край, Пермский м.о., д. Кондратово

Приложение: схема предполагаемых к использованию земель или части земельного участка.

Особые условия использования:

- 1) При размещении газопровода учесть параметры ширины проезда улично-дорожной сети, во избежание сужения полосы отвода дороги.
- 2) При условии получения разрешения на производство земляных работ.

Заместитель председателя комитета



(подпись, печать)

М.В. Королева

Схема предполагаемых к использованию земель или части земельного участка

Газопровод давлением до 1,2 Мпа, для размещения которого не требуется разрешения на строительство
 по адресу: Пермский край, г. Пермь, Индустриальный район, ул. 1-я Урожайная, д. 7

Объект: расположенных по адресу: Пермский край, Пермский м.о., д Кондратово.

Каталог координат, м

№ точки границы	X	Y
n1	512264.99	2224666.57
n2	512262.50	2224663.85
n3	512249.82	2224671.10
n4	512249.03	2224669.98
n5	512255.15	2224666.41
n6	512293.19	2224650.27
n7	512320.01	2224640.87
n8	512331.67	2224637.24
n9	512345.50	2224632.35
n10	512318.23	2224645.71
n11	512294.64	2224654.00
n1	512264.99	2224666.57
n12	512029.92	2224783.51
n13	512029.90	2224783.61
n14	512024.97	2224789.02
n15	512024.99	2224788.90
n12	512029.92	2224783.51

Площадь земель или части земельного участка, кв.м.: 307

Категория земель: земли населенных пунктов

Вид разрешенного использования: -

Описание границ смежных землепользователей:

От точки n1 до точки n4 - земельный участок с кадастровым номером 59:32:3410001:4384

От точки n4 до точки n7 - земли общего пользования

От точки n7 до точки n9 - земельный участок с кадастровым номером 59:32:3410001:4918









От точки n9 до точки n10 - земельный участок с кадастровым номером 59:32:3410001:4833

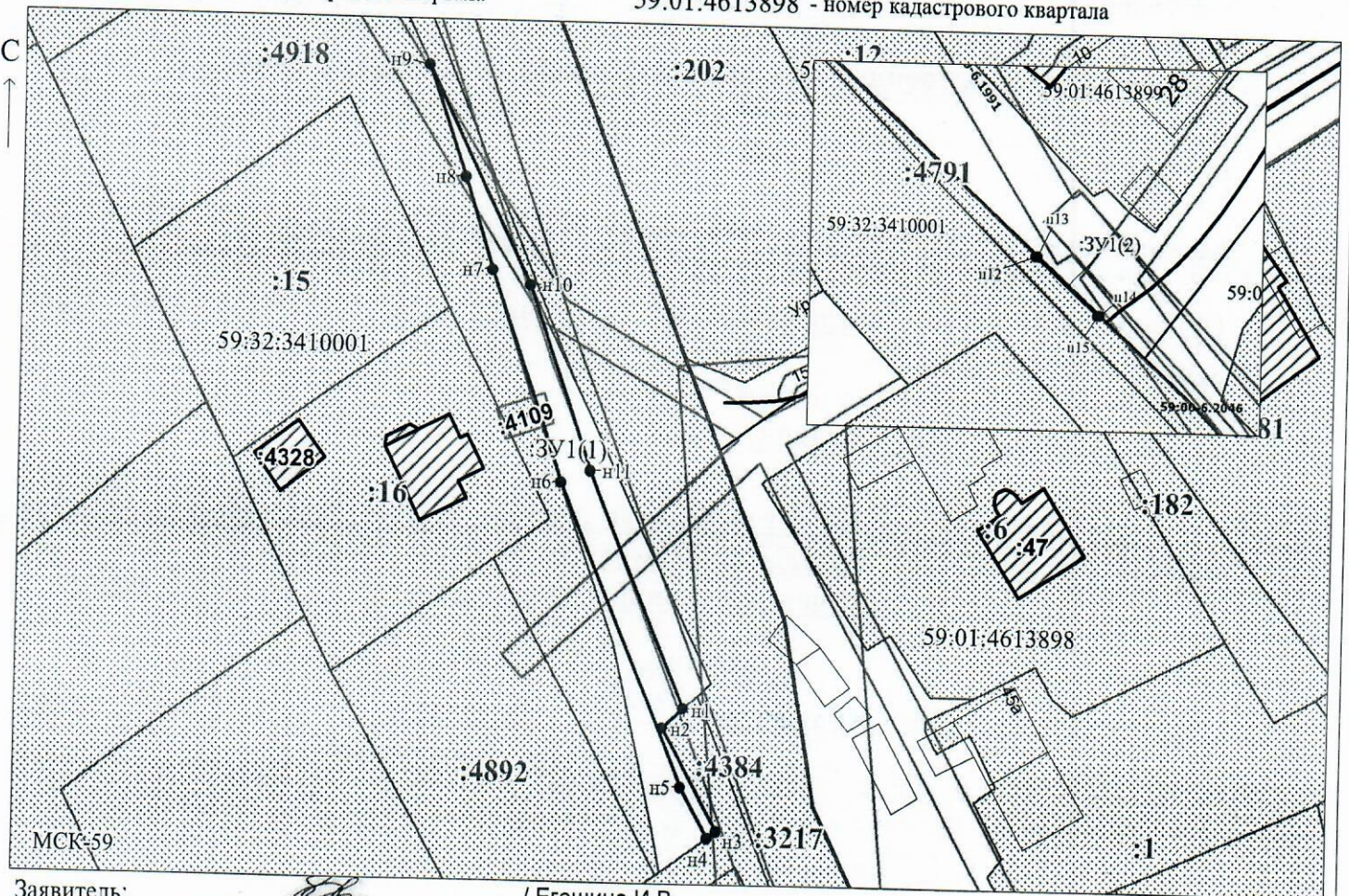
От точки n10 до точки n1 - земли общего пользования

От точки n12 до точки n15 - земли общего пользования

От точки n15 до точки n12 - земельный участок с кадастровым номером 59:32:3410001:4791

Условные обозначения:

-  - предполагаемый участок земель, на которых планируется размещение объекта
-  - границы и номер земельного участка, сведения о которых внесены в ЕГРН
-  - границы и номер объекта капитального строительства, сведения о которых внесены в ЕГРН
-  - граница кадастрового квартала
-  - зоны с особыми условиями использования территории, сведения о которых внесены в ЕГРН
-  - обозначение запрашиваемого земельного участка
-  - характерная точка границ земель или части земельного участка
-  - номер кадастрового квартала



Заявитель: _____ / Егорова И.В.
 МП (подпись, расшифровка подписи)

Масштаб 1:800

(для юридических лиц и индивидуальных предпринимателей)